

Alexandrie

Alexandrie 1798 (Description de l'Égypte)

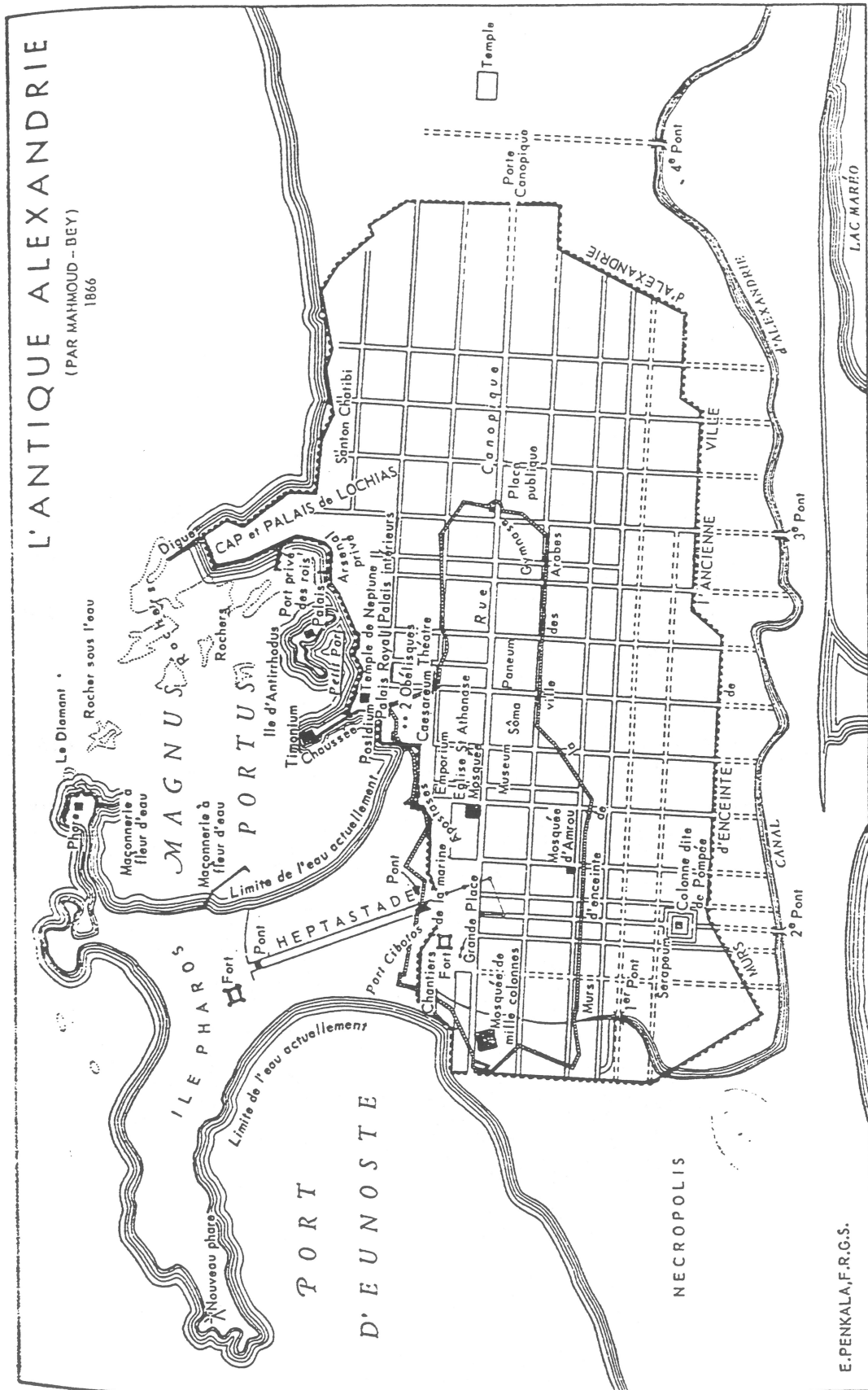


Plans de la ville d'Alexandrie

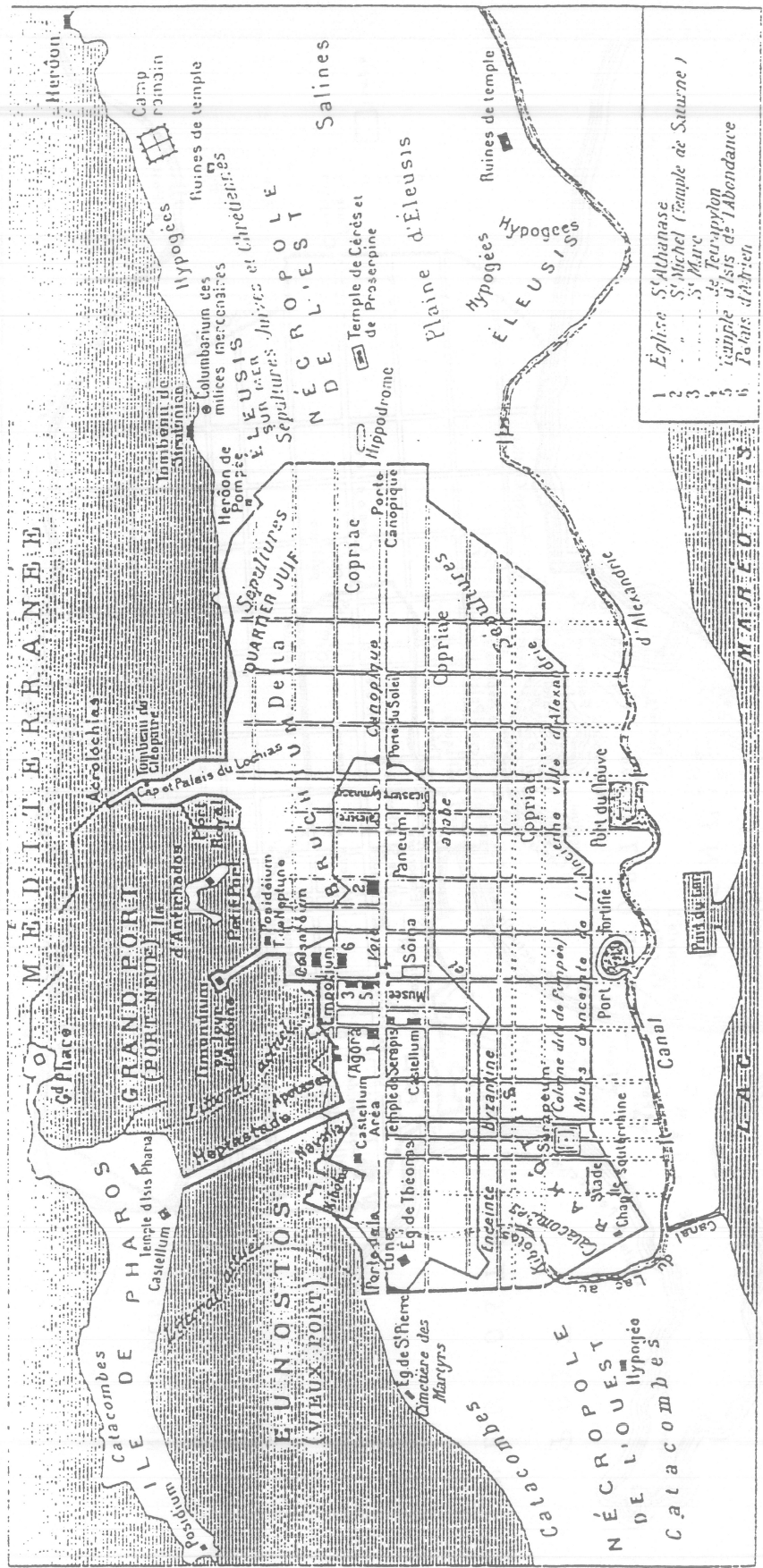
Cahier no. 2

Edition 1997

✉ Sandro Manzoni, chemin de Planta 31, 1223 Cologny, Suisse

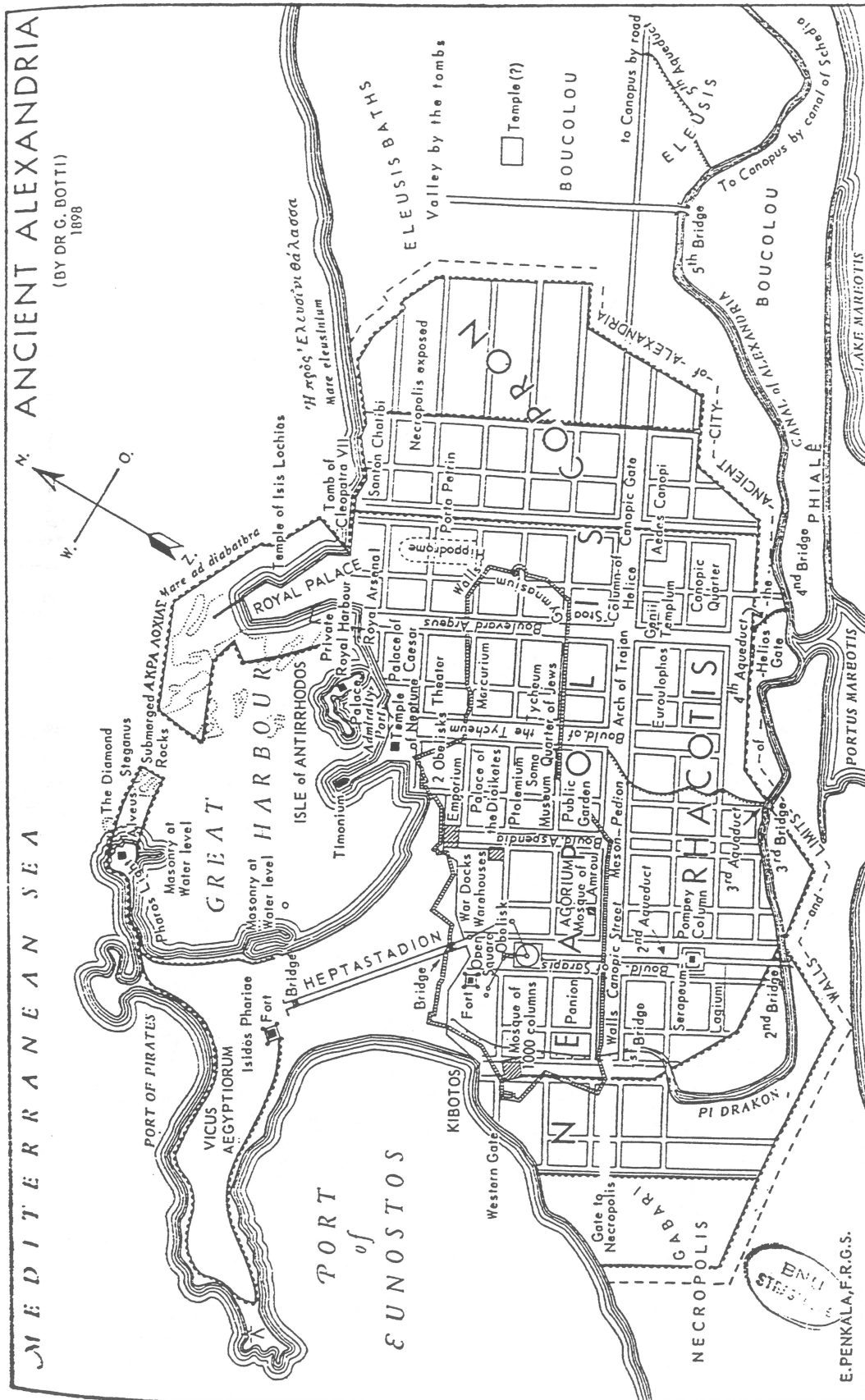


L'antique Alexandrie, par Mahmoud Bey El-Falaki, 1866

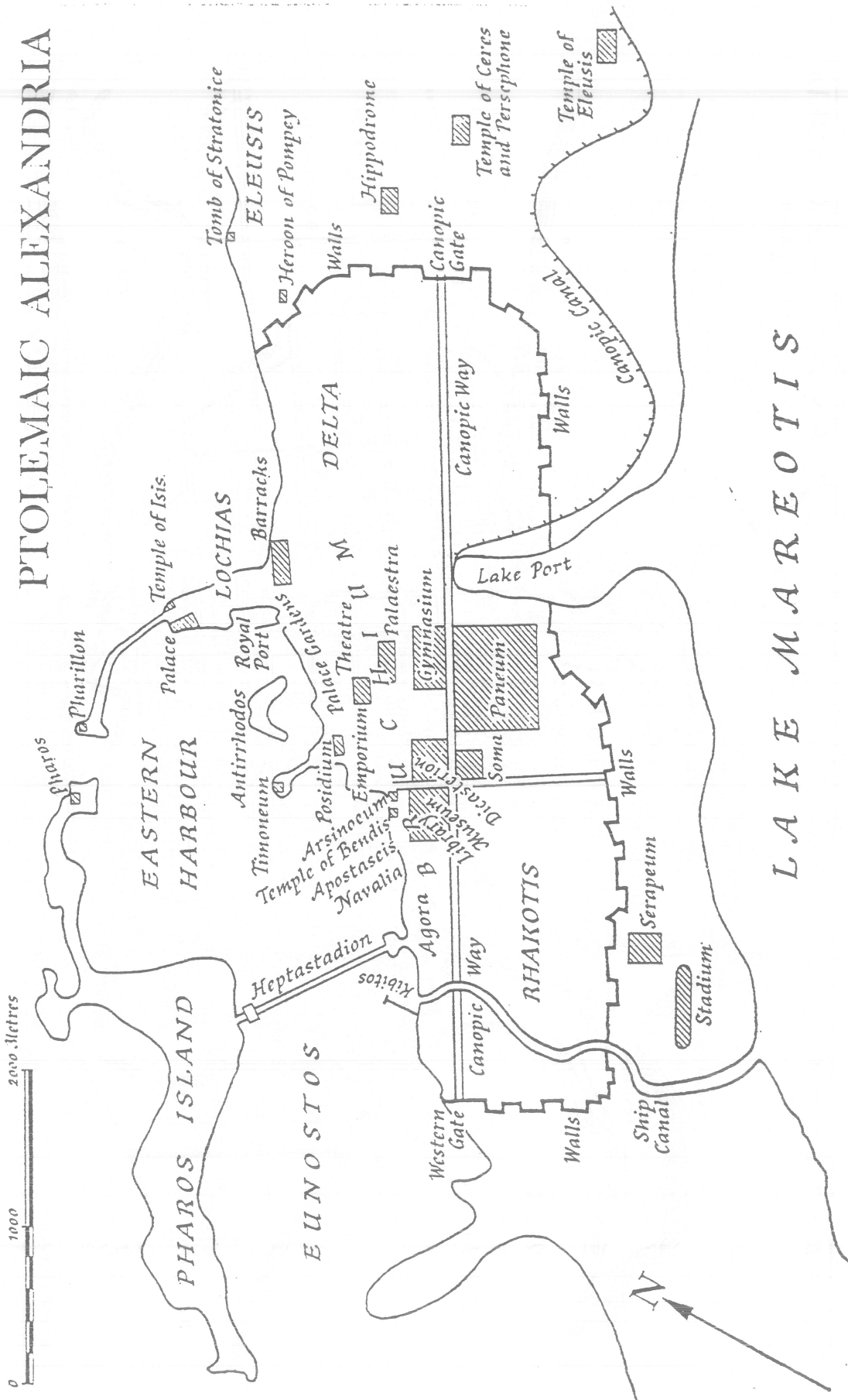


— Plan d'Alexandrie. D'après Néroutzos bey, L'ancienne Alexandrie.

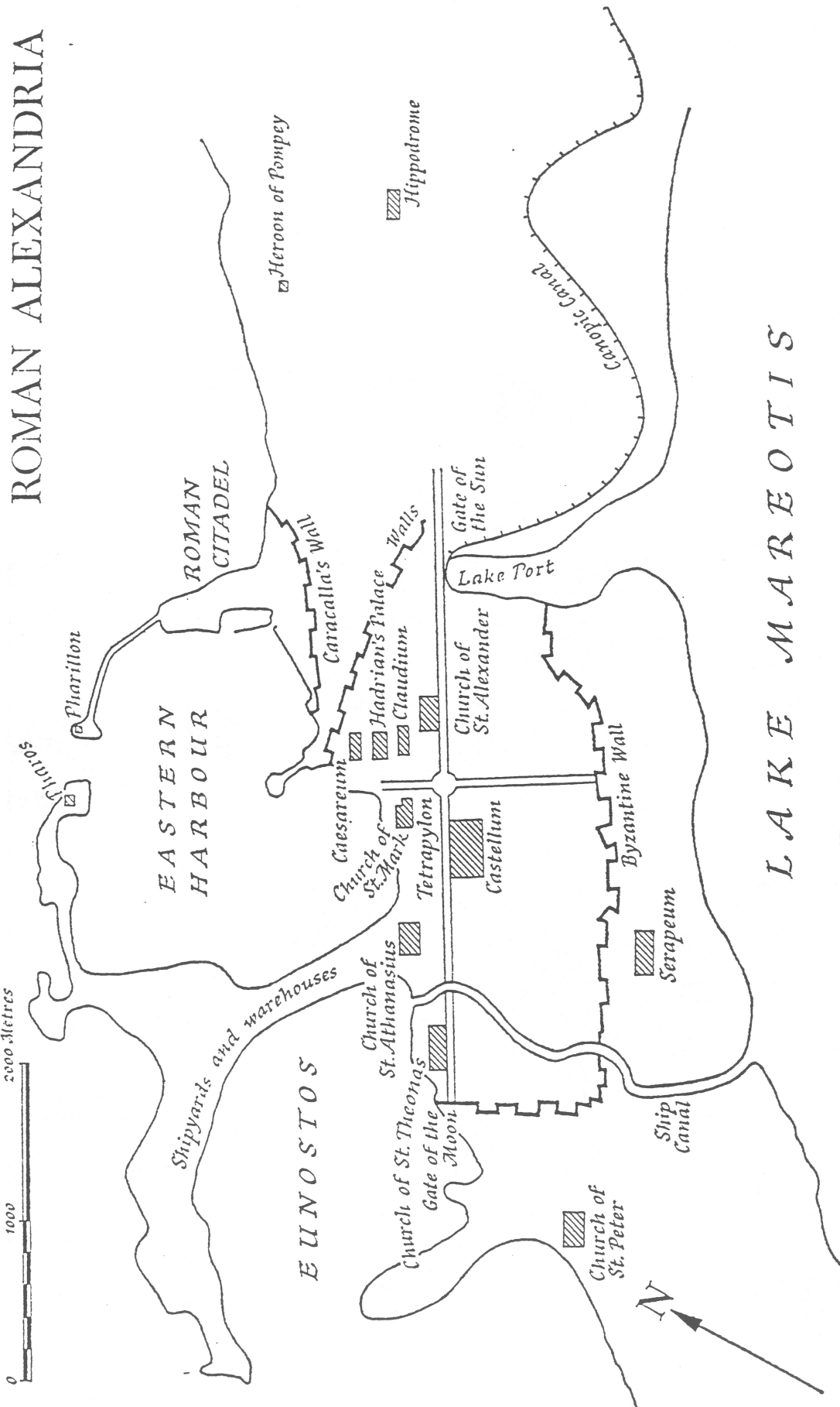
Plan de l'ancienne Alexandrie, d'après Néroutzos Bey



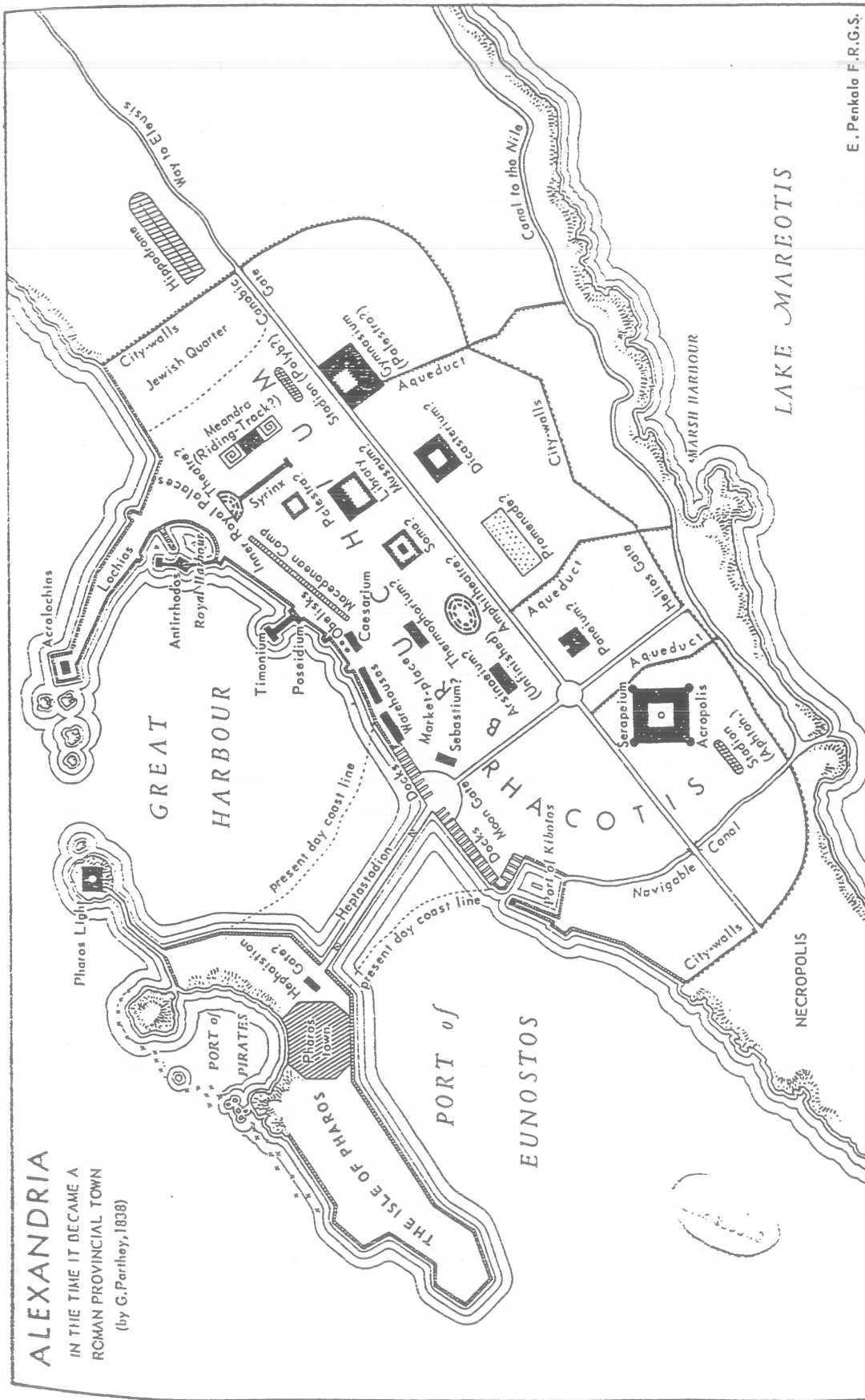
L'ancienne Alexandrie, par Giuseppe Botti, 1898



Alexandrie ptolémaïque, d'après John Marlowe

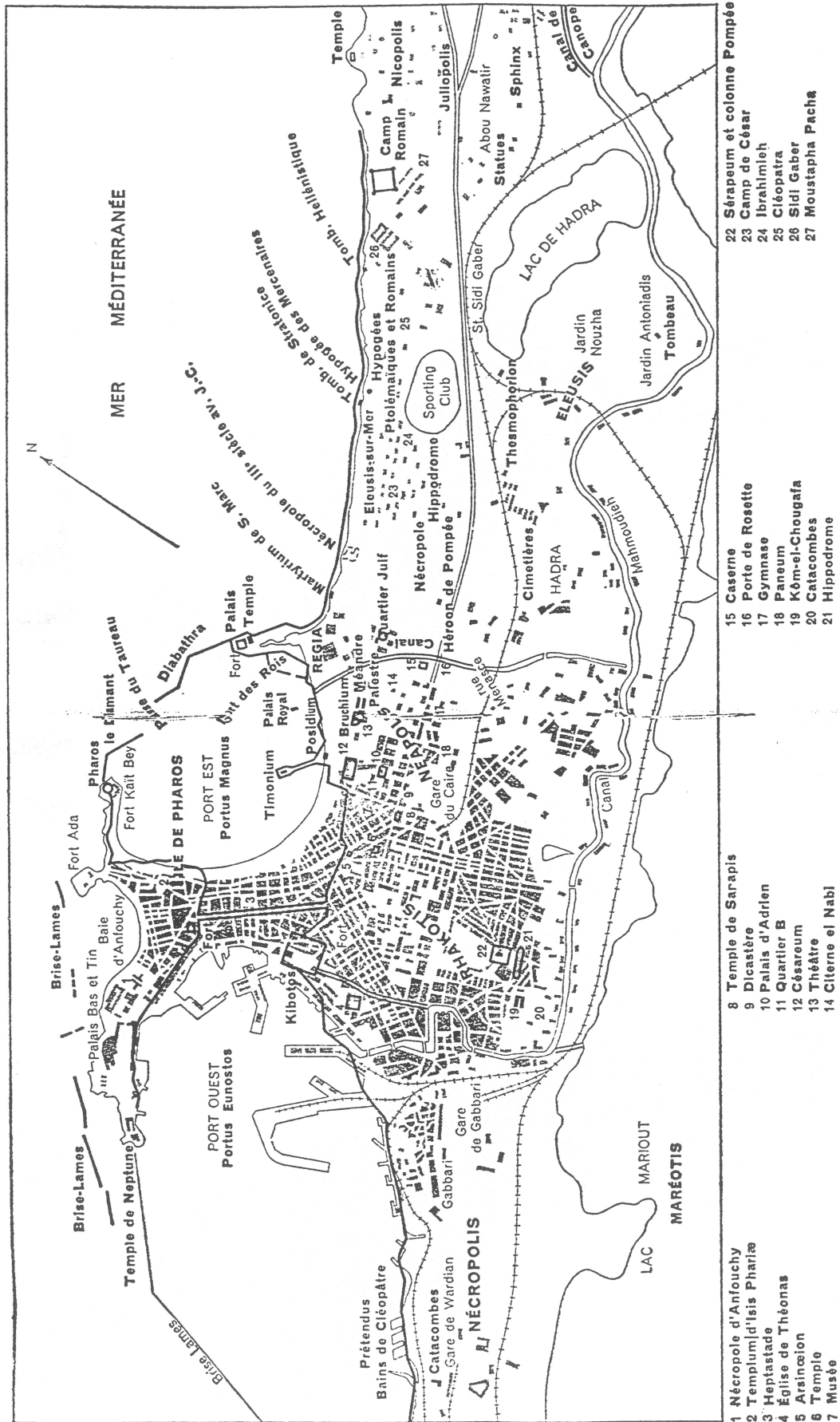


Alexandrie romaine, d'après John Marlowe



E. Penkela F.R.G.S.

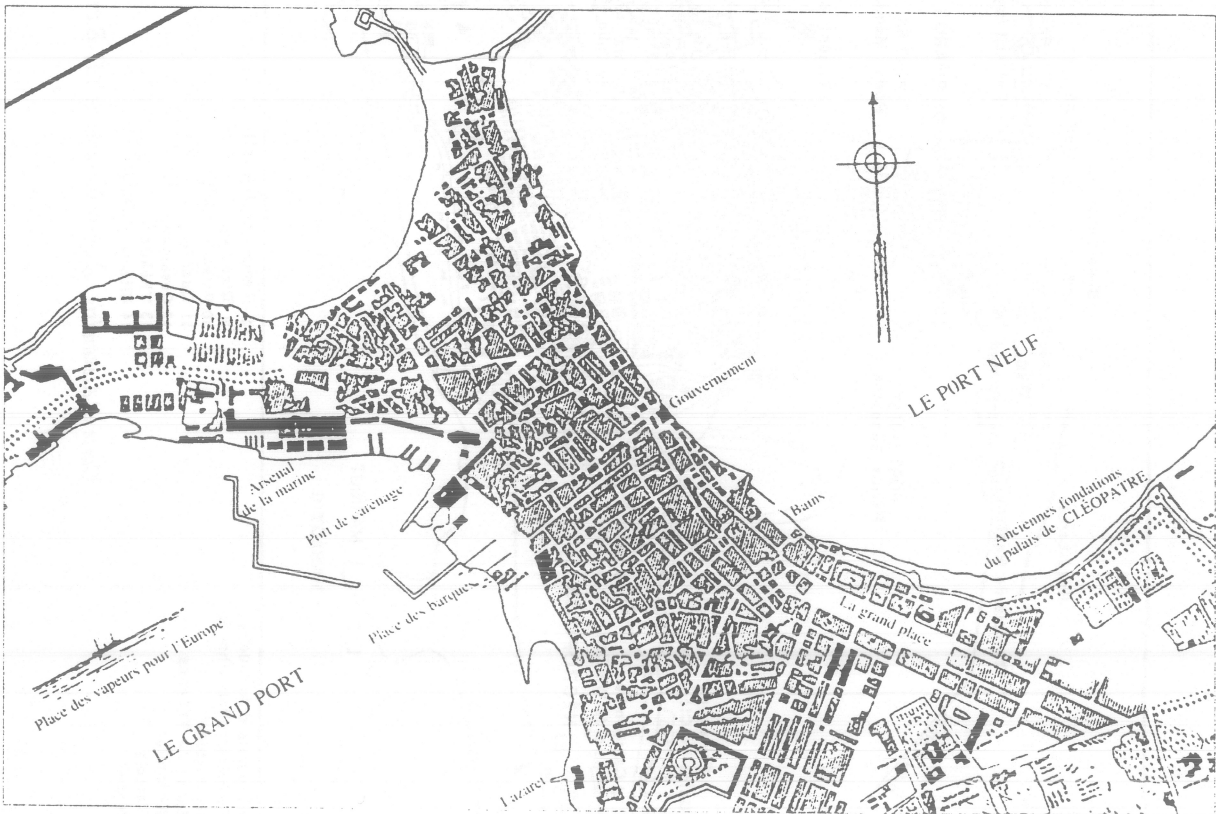
Alexandrie à l'époque où elle devient province romaine, d'après G. Parthey, 1838



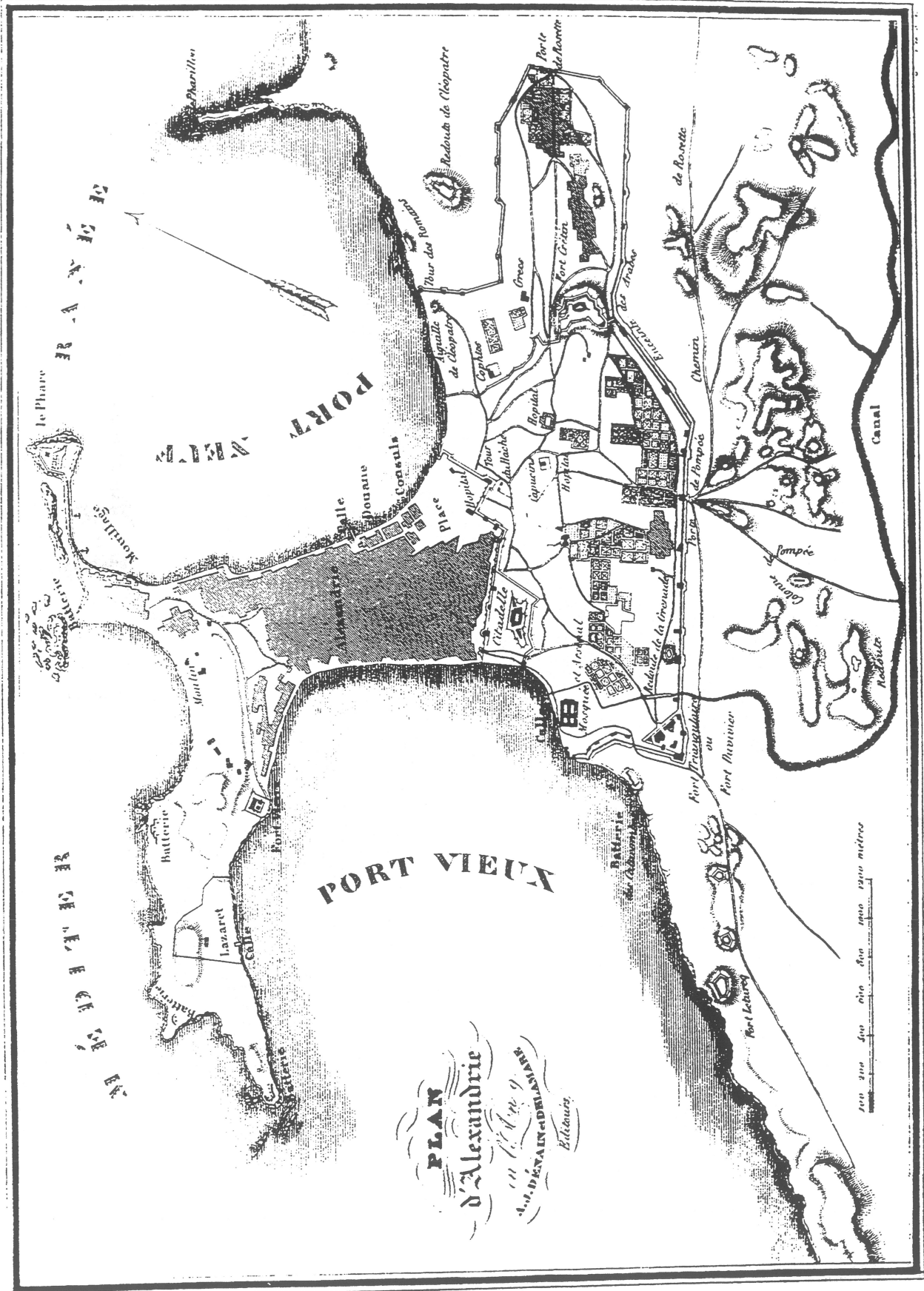
Carte d'Alexandrie, d'après la carte de M. Bartocci, publiée par E. Breccia, Alexandria ad Aegyptum.

Carte d'Alexandrie, d'après M. Bartocci

Alexandrie 1798 (Description de l'Égypte)



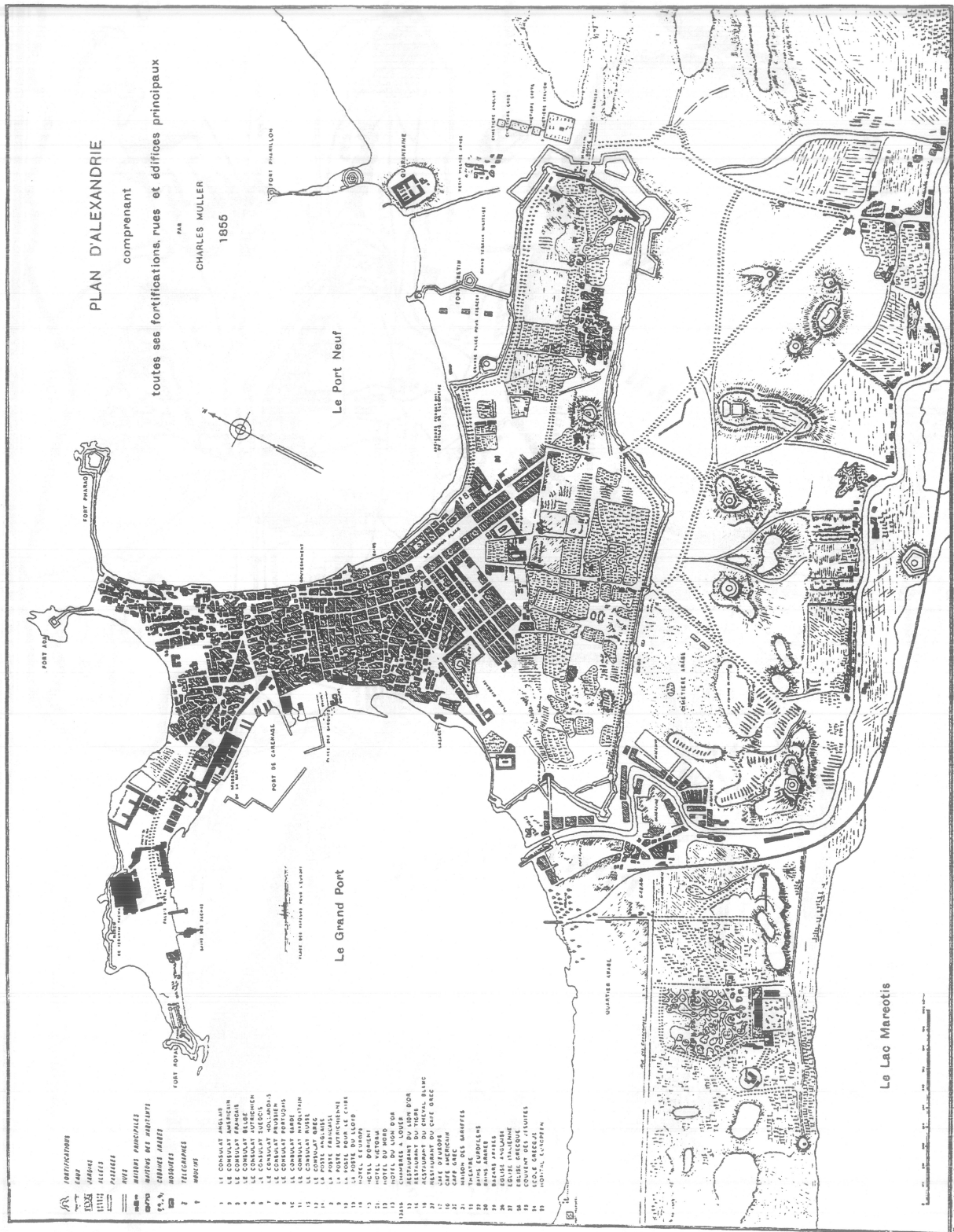
Alexandrie en 1855 (Plan de Müller)



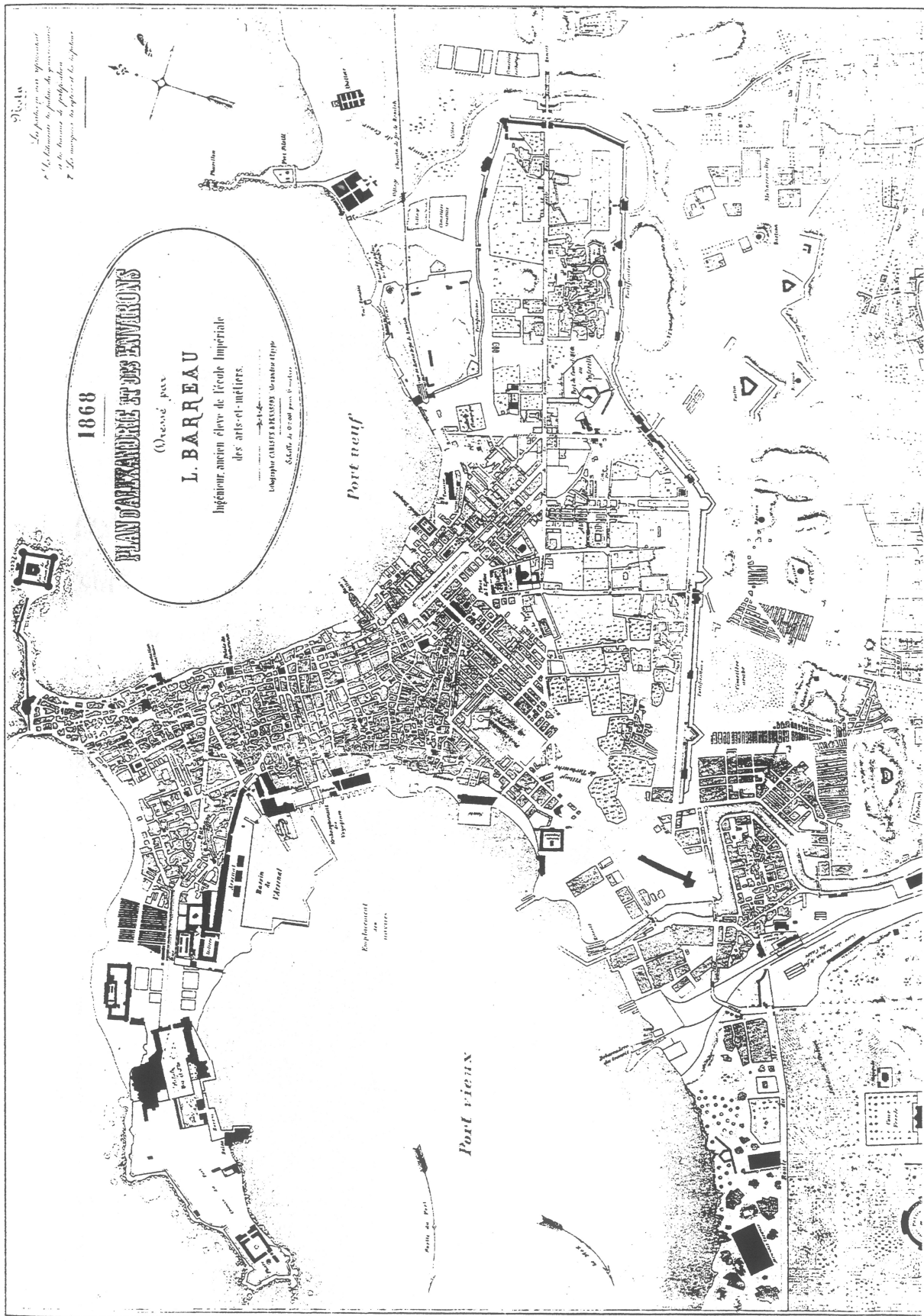
Alexandrie en 1801 (source: L. REYBAUD, Histoire scientifique et militaire de l'expédition française en Egypte, Paris, 1830-1836).

Alexandrie en 1801

Alexandrie en 1855
(source : Plan de L. MULLER).



Alexandrie en 1855, par Charles Muller



Alexandrie en 1868.

Plan d'Alexandrie et des environs en 1868, dressé par L. Barreau

